

Министерство образования и науки РФ
Алтайский государственный университет

V (XXI) ВСЕРОССИЙСКИЙ АРХЕОЛОГИЧЕСКИЙ СЪЕЗД

Сборник научных трудов

Барнаул 2017

© ФГБОУ ВО «Алтайский государственный университет», 2017

сведения об издании

УДК 902(08)
ББК 63.48я43
П 998

Ответственные редакторы:
академик РАН *А.П. Деревянко*;
доктор исторических наук, профессор *А.А. Тишкин*

Рецензенты:
доктор исторических наук Л.А. Чиндина;
доктор исторических наук А.Д. Цыбиктаров

П 998

V (XXI) Всероссийский археологический съезд [Электронный ресурс]: сборник научных трудов / отв. ред. А.П. Деревянко, А.А. Тишкин. – Электрон. текст. дан. (36,739 Мб). – Барнаул : ФГБОУ ВО «Алтайский государственный университет», 2017. – 1 электрон. опт. диск (DVD). – Систем. требования: PC, Intel 1 ГГц; 512 Мб опер. памяти; 30 Мб свобод. диск. пространства; DVD-привод; ОС Windows 7 и выше, ПО для чтения pdf-файлов. – Загл. с экрана.

Научное электронное издание

В сборнике научных трудов отражены материалы докладов, заявленных в программу V (XXI) Всероссийского археологического съезда, который посвящен 180-летию со дня рождения В.В. Радлова и состоится 2–7 октября 2017 г. в Барнауле и Белокурихе.

В нем представлены основные результаты научных исследований по актуальным направлениям развития археологии России и других стран.

*Сборник научных трудов подготовлен и издан при поддержке проекта
Российского фонда фундаментальных исследований №17-01-14048
«Организация и проведение V (XXI) Всероссийского археологического съезда»*

ISBN 978-5-7904-2196-9

© ФГБОУ ВО «Алтайский государственный университет», 2017

производственно-технические сведения

Редакторы: Тесленко С.И., Федяева Е.М.

Верстка: Кузеванова М.Ю.

Дата подписания к использованию:

01.08.2017 г.

Объем издания: 36,739 Мб

Комплектация издания: 1 электрон. опт. диск (DVD)

Тираж 30 дисков

ФГБОУ ВО «Алтайский государственный университет»
656049, Барнаул, ул. Ленина, 61

Е.П. Загваздин

Тобольская комплексная научная станция УрО РАН, Тобольск

ГРАНИЦА АБАЛАКСКОГО ПОГОСТА В XVII в.

Первые крупномасштабные археологические исследования в Абалакском Свято-Знаменском мужском монастыре начались в 2007 г. и продолжались с перерывами до 2010 г. включительно. За это время был изучен разносторонний материал, относящийся к истории становления монастырского комплекса [Данилов, 2012; Загваздин, 2015], ставшего неотъемлемой частью Абалакского археологического микрорайона [Данилов, Турова, 2016].

В последние годы назрела необходимость дополнить данные, связанные с границами Абалакского погоста. Ранее изучено, что его конфигурацию в общих чертах маркируют находки погребений у храмов и внутри них. В целом, границы кладбища выявляются условно и требуют уточнения [Данилов, 2012, с. 159–160]. Более точные сведения о западной границе погоста были получены при раскопках в 2010 г., но материал еще не получил должного освещения.

Культурный слой у ограды исследован двумя небольшими раскопами. Первый раскоп разбит напротив Свято-Знаменского собора, второй – с южной стороны церкви – колокольни во имя преподобной Марии Египетской. Раскопы расположены на одной линии вдоль каменной ограды, в 32 м друг от друга.

При раскопках изучены подпрямоугольные ямы с вертикально стоящими бревнами. Ямы выкопаны в материковом суглинке. Их заполнение – мешаный желто-серый суглинок. В заполнении не содержится следов строительной деятельности, таких как битый кирпич и известь. Эта интересная деталь свидетельствует о том, что исследованный горизонт относится ко времени до начала каменного строительства на Абалакском погосте. Известно, что на его территории первым храмом из камня стал Свято-Знаменский собор (1683–1691).

Интересная аналогия, отражающая схожую строительную ситуацию, прослежена в Тобольском кремле. В кремле ранний суглинистый слой с находками конца XVI – XVII в. перекрыт строительным горизонтом конца XVII – начала XVIII в. [Балюнов, 2015, с. 16–17; Адамов, Балюнов, Данилов, 2008, с. 58].

В монастыре наиболее четкое стратиграфическое деление раннего слоя прослеживается в первом раскопе у Свято-Знаменского собора. В раскопе изучен и ровик с вертикальными стенками. Его размер $2,5 \times 0,38$ – $0,46 \times 0,48$ м. Судя по схожему заполнению со столбовой ямой, характеру расположения, он выкопан практически одновременно с ней. Заполнение ровика перекрыто строительным мусором. Перекрывающий его слой битого кирпича и извести довольно мощный. Нижняя часть строительного слоя уверенно соотносится со временем возведения собора.

Учитывая первые упоминания о селе Абалак [Данилов, 2012, с. 159], датировать ямы, ровик и соотносящийся с ними культурный слой представляется возможным 20–80-ми гг. XVII в. Других датирующих находок не обнаружено.

В обоих раскопах восточнее столбовых ям документированы погребения. Это, в свою очередь, указывает на то, что обнаруженные столбовые ямки являются частью ограды Абалакского погоста.

Таким образом, выяснено, что Абалакский погост в XVII в. был огорожен. Для ориентира отметим, что западная граница погоста от линии действующей каменной ограды отступала к востоку на 3,5–4,5 м. По остальным сторонам света точные данные о границах кладбища отсутствуют.

Библиографический список

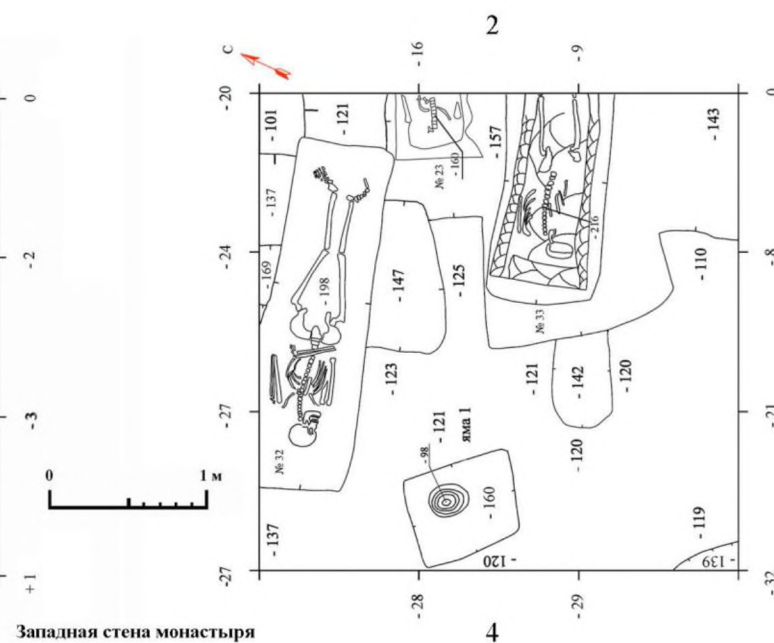
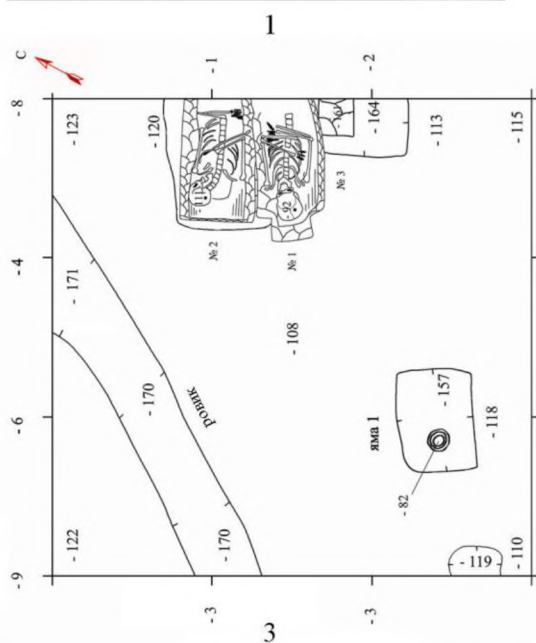
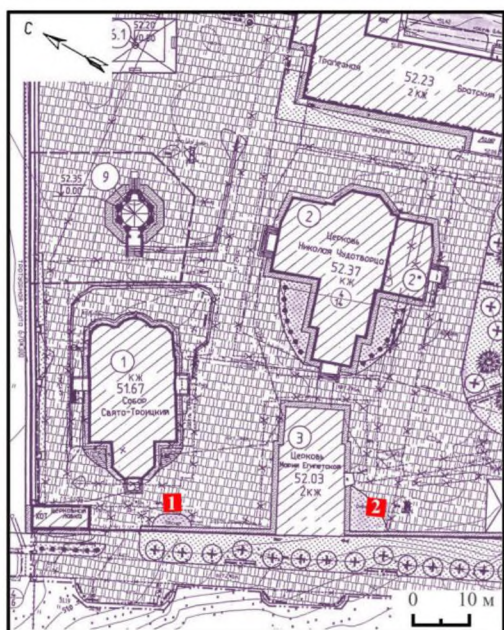
Адамов А.А., Балюнов И.В., Данилов П.Г. Город Тобольск : археологический очерк. – Тобольск, 2008.

Балюнов И.В. О значении археологических источников для изучения ранней истории города Тобольска (конец XVI – XVII век) // Миллеровские чтения: финно-угорский мир в древности, в средневековье и в настоящее время. – Вып. 1. – Нижневартовск, 2015.

Данилов П.Г. Православный некрополь XVII–XVIII веков в селе Абалак Тобольского района: итоги и перспективы исследования // Вестник Новосибирского государственного университета. – Т. 11. – Вып. 7.

Данилов П.Г., Турова Н.П. Абалакский археологический микрорайон Тобольского Прииртышья. Предварительная характеристика // Исторические, философские, политические и юридические науки, культурология и искусствоведение. Вопросы теории и практики. – Тамбов, 2016. – №7(69). – Ч. 2.

Загваздин Е.П. Церковь преподобной Марии Египетской Абалакского монастыря Тобольского района Тюменской области в свете археологических исследований // Баландинские чтения. – Новосибирск, 2015. – Т. X. – Ч. 1.



Абалакский Свято-Знаменский мужской монастырь (1 – обзорный план работ; 2 – раскоп 1, вид с востока; 3 – план раскопа 1; 4 – план раскопа 2)